COMMUNE DE LUZINAY
VALRIM

CREATION DE LOGEMENTS COLLECTIFS
AVEC SON PARC PAYSAGER

MAITRISE D'OUVRAGE DU PARC	Commune de Luzinay	Place de la Mairie - 38 200 LUZINAY
MAITRISE D'OUVRAGE DU BATIMENT	VALRIM	31 Grande Rue - 26 000 VALENCE - 04.75.78.53.53
ARCHITECTE	ATELIER DES VERGERS	12 boulvard de l'Elivallière - 42 000 SAINT ETIENNE - 04.77.21.31.57
MAITRISE D'OUEVRE VRD - PAYSAGE	AURVING	1890 route des marais - 26 120 CHABEUIL - 06.74.40.85.22

PLAN DES REVETEMENTS

DATE	19 Février 2021
ECHELLE	1/200

APD | VRD02

Date	Indice	Modification

Dessiné par : Yoann Boucherand | Vérifié par : YB

Ce document est notre propriété et ne peut être reproduit ni communiqué à des tiers sans notre autorisation écrite.

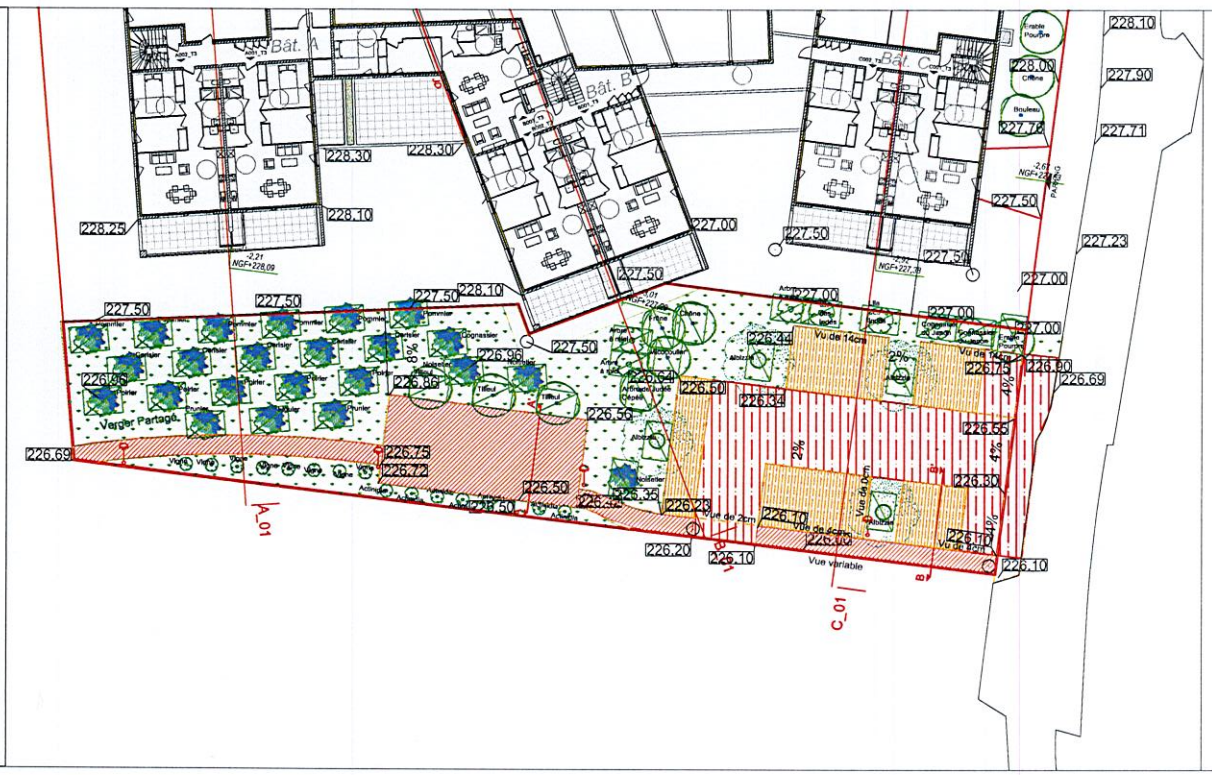

LEGENDE

- Voirie en enrobé ép 5cm
- Place de parking en dalle engravionnée type "Ecoraster"
- Surface en stabilisé
- Surface engazonnée
- 226.69 Niveau projeté
- Bordure CR1 en arêne

Coupe de principe A - A' des cuves de rétetention de 202m³
A charge Mairie

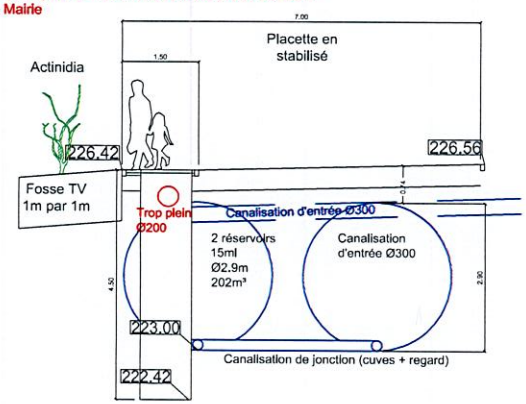

Coupe de principe B - B' du bassin de rétention sous cheminement piéton et sous parking
Voirie + fondation à charge Mairie
Bassin réservoir à charge Valrim

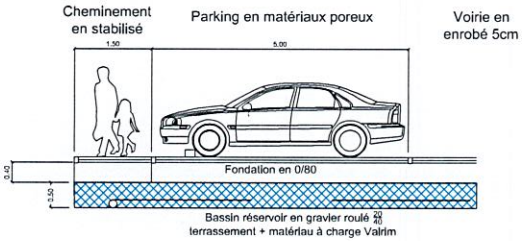

LEGENDE

- Emprise projet
- Réseau eaux pluviales
- Drain Ø160
- Cuve de rétention 200m³ : 2 cuves 15ml et de diamètre 2.9m
- bassin enterré 355ml : 54m³ (ép 50cm de gravier roulé 20/40)

COMMUNE DE LUZINAY
VALRIM

CREATION DE LOGEMENTS COLLECTIFS
AVEC SON PARC PAYSAGER

MAITRISE D'OUVRAGE DU PARC	Commune de Luzinay	Place de la Mairie - 38 200 LUZINAY
MAITRISE D'OUVRAGE DU BATIMENT	VALRIM	31 Grande Rue - 26 000 VALENCE - 04.75.78.53.53
ARCHITECTE	ATELIER DES VERGERS	12 boulvard de l'Elivallière - 42 000 SAINT ETIENNE - 04.77.21.31.57
MAITRISE D'OEUVRE VRD - PAYSAGE	AURIVING	1890 route des marais - 26 120 CHABEUIL - 06.74.40.85.22

PLAN DES EAUX PLUVIALES

DATE	19 Février 2021
ECHELLE	1/200

APD | VRD01

Date	Indice	Modification

Dessiné par : Yoann Boucherand
Vérifié par : YB
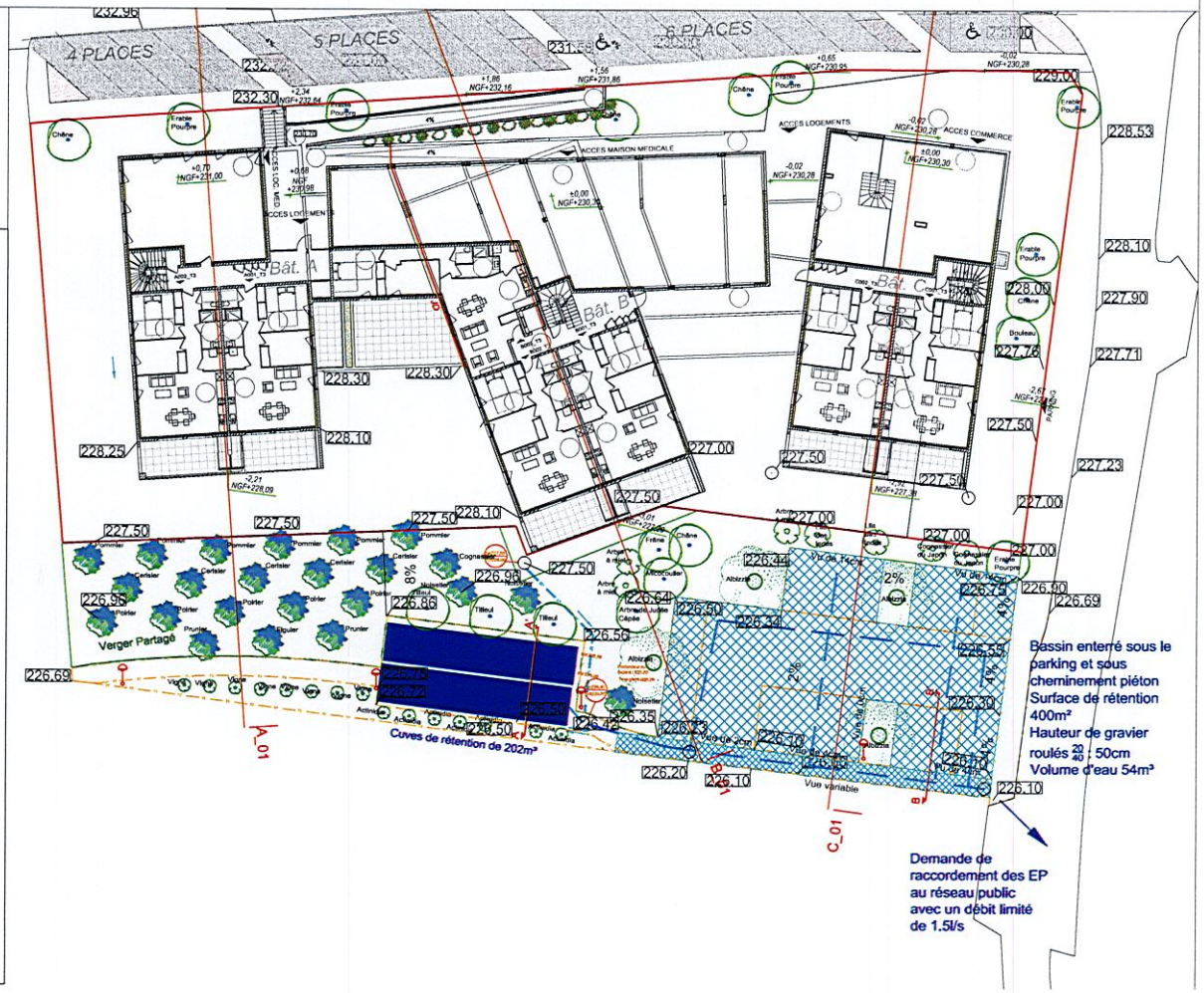
Ce document est notre propriété et ne peut être reproduit ni communiqué à des tiers sans notre autorisation écrite.